


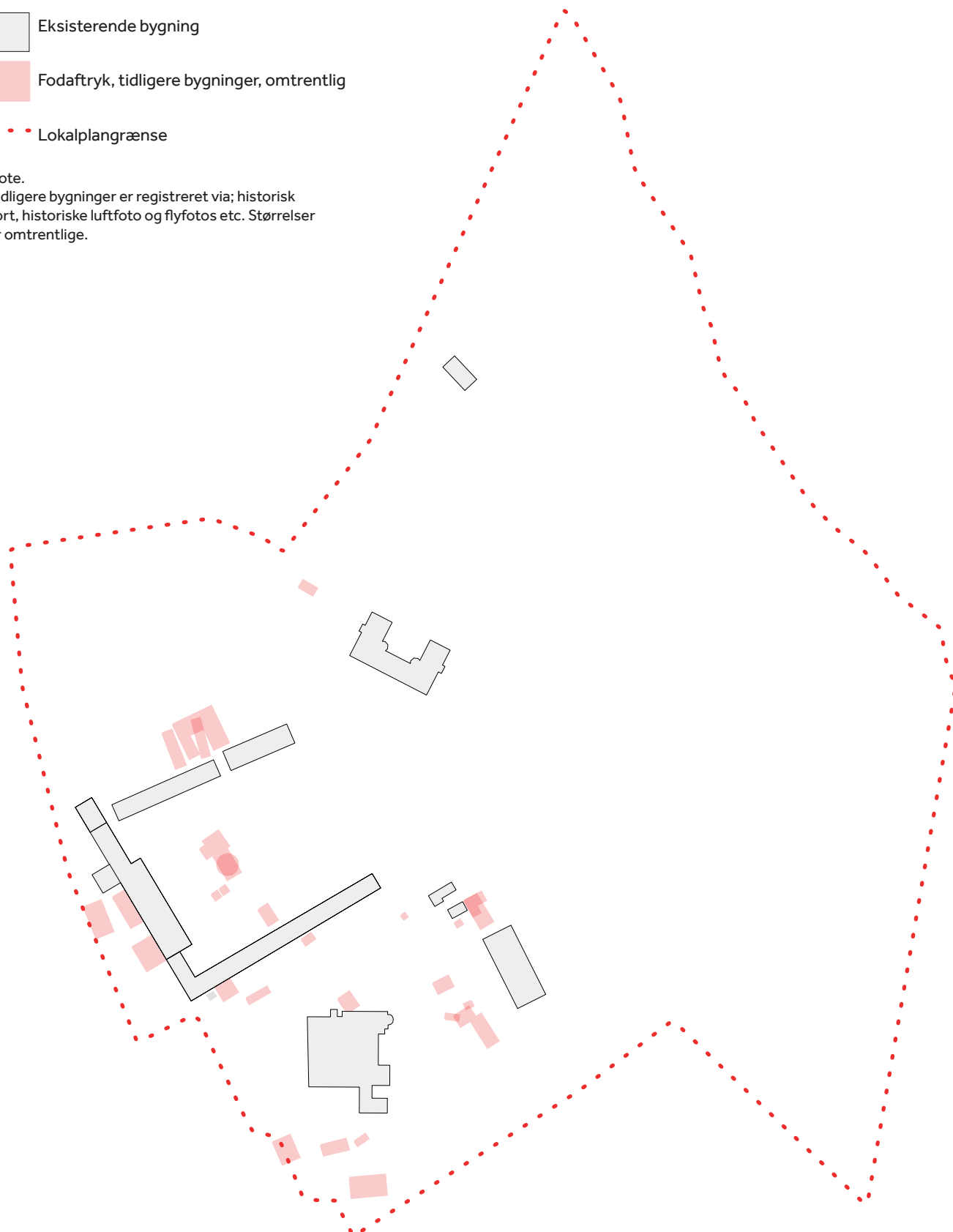


-  Eksisterende bygning
-  Fodafttryk, tidligere bygninger, omtrentlig
-  Lokalplangrænse

Note.
Tidligere bygninger er registreret via; historisk kort, historiske luftfoto og flyfotos etc. Størrelser er omtrentlige.



Bilag 4

Fodafttryk tidligere bygninger på stedet,
potentielle byggefelter